

**UCHWAŁA Nr XXVI /157/2017
RADY GMINY TARNÓWKA**

z dnia 30 marca 2017 r.

w sprawie przyjęcia Sołeckiej Strategii Rozwoju wsi Sokolna w gminie Tarnówka na lata 2017-2022.

Na podstawie art. 18 ust. 2 pkt 6 ustawy z dnia 8 marca 1990 r. o samorządzie gminnym (Dz.U. z 2016 r. poz. 446, poz. 1579, poz. 1948) -

Rada Gminy Tarnówka uchwala, co następuje:

§ 1. Przyjmuje się Sołecką Strategię Rozwoju wsi Sokolna w gminie Tarnówka na lata 2017-2022, stanowiącą załącznik do niniejszej uchwały.

§ 2. Wykonanie uchwały powierza się Wójtowi Gminy Tarnówka.

§ 3. Uchwała wchodzi w życie z dniem podjęcia.

**Przewodniczący
Rady Gminy
/-/ Marcin Nowosielski**

UZASADNIENIE

do uchwały Nr XXVI/157/2017 Rady Gminy Tarnówka z dnia 30 marca 2017r. w sprawie przyjęcia Sołeckiej Strategii Rozwoju wsi Sokolna w gminie Tarnówka na lata 2017-2022.

Gmina Tarnówka przystąpiła do programu Wielkopolska Odnowa Wsi ogłoszonym przez Samorząd Województwa Wielkopolskiego. Celem Programu jest aktywizacja społeczności wiejskich poprzez stymulowanie i wspomaganie oddolnych inicjatyw sołeckich.

Dlatego konieczne stało się opracowanie Sołeckiej Strategii Rozwoju wsi Sokolna.

Program wspiera i zachęca do zaangażowania w realizację przedsięwzięć na rzecz własnej miejscowości, w oparciu o oddolnie wypracowane koncepcje odnowy wsi.

Efektem zaangażowania mieszkańców sołectwa Sokolna, a w szczególności powołanej Grupy Odnowy Wsi, jest powstała przy udziale moderatorów, Sołecka Strategia Rozwoju wsi Sokolna.

Sołecka Strategia zawiera analizę zasobów przyrodniczych, kulturowych, obiektów i terenów, infrastruktury społecznej i technicznej, gospodarki, rolnictwa, kapitału społecznego, czyli wszystkich elementów materialnych i niematerialnych wsi związanych z jej obszarem, ze szczególnym uwzględnieniem elementów rzadkich i specyficznych.

Strategia zawiera również analizę SWOT(słabe i mocne strony, szanse i zagrożenia w rozwoju miejscowości), analizę obecnego potencjału rozwojowego wsi, wizję wsi oraz program krótkoterminowy i długoterminowy rozwoju miejscowości.

Przedstawiona Radzie Gminy Tarnówka Sołecka Strategia Rozwoju wsi Sokolna jest otwartym dokumentem strategicznym określającym kierunek odnowy i rozwoju wsi oraz poprawy warunków życia mieszkańców, a jego wdrożenie w życie uzależnione jest w głównej mierze od możliwości finansowych, a w szczególności od pozyskanych środków ze źródeł zewnętrznych.

Sołecka strategia ma być pomocna w pozyskiwaniu środków, zarówno z krajowego programu Wielkopolska Odnowa Wsi, jak również programów Unii Europejskiej.

Zebranie Wiejskie uchwałą nr 8/2017 z dnia 22 lutego 2017 r. przyjęło Sołecką Strategię Rozwoju wsi Sokolna w gminie Tarnówka na lata 2017-2022.

Poprzez jej skuteczną realizację mieszkańcy sołectwa widzą możliwość rozwoju wsi oraz poprawę życia jej mieszkańców.

Kolejnym etapem jest przyjęcie Strategii przez Radę Gminy Tarnówka.

W związku z powyższym podjęcie niniejszej uchwały jest uzasadnione.

Wójt Gminy
/-/ Jacek Mościcki

Załącznik
do uchwały Nr XXVI/157/2017
Rady Gminy Tarnówka
z dnia 30 marca 2017r.

w sprawie przyjęcia Sołeckiej Strategii Rozwoju Wsi Sokolna w gminie Tarnówka na lata
2017-2022.



SOŁECKA STRATEGIA ROZWOJU WSI SOKOLNA

w gminie: TARNÓWKA

na lata 2017 - 2022

Dokument sporządzony przez przedstawicieli
Grupy Odnowy Wsi (*imię i nazwisko*):
DOROTA KWAŚNIEWSKA STAWISZYŃSKA
EWA SZCZEPAŃSKA
RYSZARD SZCZEPAŃSKI

z udziałem moderatora/moderatorów (*imię i nazwisko*):

Paweł Michalski, Marek Romaniec

[luty] 2017



SPIS TREŚCI:

1. KARTA DIAGNOZY
2. SPRAWOZDANIE WIZJI W TERENIE
3. ANALIZA ZASOBÓW
4. ANALIZA SWOT
5. ANALIZA POTENCJAŁÓW
6. WIZJA WSI
7. PROGRAM DŁUGOTERMINOWY ODNOWY WSI
8. PROGRAM KRÓTKOTERMINOWY ODNOWY WSI

KARTA DIAGNOZY ZAAWANSOWANIA ODNOWY WSI
wraz ze sprawozdaniem z wizji w terenie

Gmina: TARNÓWKA

Sołectwo: SOKOLNA

Liczba mieszkańców: 223

Faza odnowy	Zakres działań	*	Rozwój organizacyjny	*	Sterowanie rozwojem	*
	brak działań		istnieje tylko rada sołecka		brak planowania działań w wymiarze całej wsi	
	działania fragment. lub dotyczące wąskiej grupy		rozproszone działanie organizacji			
A Inicjalna	działania spontaniczne	x	zawiązana grupa odnowy wsi	x	opracowanie planu i programu odnowy dla całej wsi	x
	porządkowanie wsi	x				
	projekty startowe (z programu krótkoterminowego)		podejmuje się kroki na rzecz skoordynowania działań organizacji we wsi		planowanie w krótkim horyzoncie czasowym	x
	przekonywanie mieszkańców do idei odnowy wsi i integrowanie wokół pierwszych przedsięwzięć					
B Początkowa	różnorodne projekty (z programu długoterminowego) nastawione na usunięcie podstawowych barier i zaspokojenie głównych potrzeb		liczna grupa odnowy wsi (skupia przedstawicieli organizacji i instytucji)		systematyczne planowanie działań, (np. roczne plany rzeczowo-finansowe, kalendarze imprez)	
			zawiązane stowarzyszenie na rzecz rozwoju (odnowy) wsi		wykorzystywanie gminnych instrumentów wsparcia	

	pobudzenie mieszkańców do odnowy własnych posesji		skoordynowane działanie organizacji obecnych we wsi		proste instrumenty komunikacji wewnętrznej	
C Zaawansowana	projekty jakościowo zmieniające kluczowe obszary życia oraz kształtujące strukturę wsi		„koalicja” organizacji i instytucji na rzecz odnowy wsi		projektowanie działań (projekty)	
	projekty wyróżniające wieś, kształtuje się centrum wiejskie		liczne stowarzyszenie odnowy wsi		pozyskiwanie środków zewnętrznych	
	powszechne zaangażowanie mieszkańców w projekty publiczne		animacja aktywności poszczególnych grup mieszkańców		systematyczne planowanie rozwoju (aktualizowanie planu i programu odnowy wsi)	
	powszechna odnowa prywatnych posesji			rozwinęta komunikacja wewnętrzna		
					promocja wsi	
D Całościowa	lokalnie oraz regionalnie powiązane ze sobą projekty wywołujące efekt synergiczny (nacisk na tworzenie miejsc pracy)		stowarzyszenie odnowy wsi instytucją rozwoju lokalnego (Centrum Aktywności Lokalnej)		kompleksowe i szczegółowe planowanie przestrzenne	
	ukształtowane „centrum wiejskie”		rozwój wsi oparty na aktywności kluczowych grup mieszkańców (rolników, przedsiębiorców, młodzieży, kobiet) i stowarzyszeń		powszechny udział grup mieszkańców w strategicznym planowaniu rozwoju	
	świadome kształtowanie czynników rozwoju (np. wykorzystania odnawialnych energii)				rozwinęta promocja oraz komunikacja z otoczeniem	

	projekty kreujące „wieś tematyczną”				instrumenty wsparcia działań prywatnych	
	dostosowanie projektów prywatnych do programu odnowy wsi					

Wstaw X gdy spełnia warunek

Sprawozdanie z wizji w terenie

Miejsce i data przeprowadzenia wizji: Sokolno 28.01.2017 r.

Uczestnicy: Paweł Michalski, Dorota Kwaśniewska Stawiszyńska

Krótką charakterystyką wsi: *(aktywność mieszkańców, funkcjonujące organizacje pozarządowe, infrastruktura, charakter zabudowy, fundusze)*

Wieś Sokolna położona w województwie wielkopolskim, powiecie złotowskim, gminie Tarnówka – odległość od siedziby gminy 5 kilometrów. Wzmiankowana historycznie jako „Zakolno”, była położona na skraju niedostępnych bagien, dlatego droga prowadząca do wsi prowadziła łukiem – zakolem. Bagna zostały osuszone na początku XIX wieku wskutek regulacji rzeczki Pankawicy, zwanej też Kanałem Sokoleńskim. We wsi znajduje się neogotycki kościół z 1897 r. a także cmentarze ewangelickie.

We wsi nie działają żadne organizacje pozarządowe, wieś posiada instalacje wodociągowa, niewystarczające oświetlenie wsi, sieć dróg w stanie bardzo złym. Powstała silna drużyna grająca w tenisa stołowego. Nowo wybudowana sala wiejska służy jako miejsce spotkań mieszkańców, jednak brakuje wyposażenia oraz zagospodarowania terenu wokół sali czyniąc to miejsce mało atrakcyjne.

Wieś z powodzeniem korzysta ze środków Funduszu Sołeckiego, który w Gminie Tarnówka funkcjonuje od 2015r.a projekty jego zagospodarowania wpływają na powoli zmieniający się wizerunek zewnętrzny wsi.

Z przeprowadzonej wizji w terenie sporządzono dokumentację fotograficzną (płyta CD).

Data: 28.01.2017 r.

Sporządził: Paweł Michalski

ANALIZA ZOSOBÓW

ANALIZA ZASOBÓW – część I

RODZAJ ZASOBU*		Opis (nazwanie) zasobu jakim wieś dysponuje	Znaczenie zasobu (odpowiednio wstaw X)		
			MAŁE	DUŻE	WYRÓŻNIAJĄCE
PRZYRODNICZY	walory krajobrazu, rzeźby terenu	DUŻA ILOŚĆ LASÓW		X	
	stan środowiska	CZYSTE NIE SKAŻONE ŚRODOWISKO		X	
	walory klimatu	-			
	walory szaty roślinnej	-			
	cenne przyrodniczo obszary lub obiekty	DUŻA ILOŚĆ SATARYCH DRZEW - DĘBY		X	
	świat zwierzęcy (ostoje, siedliska)	-			
	wody powierzchniowe (cieki, rzeki, stawy)	STAWY WIEJSKIE + CIEK WODNY			X
	wody podziemne	-			
	gleby	DUŻA ILOŚĆ UŻYTKÓW ROLNYCH	X		
	kopaliny	-			
	walory geotechniczne	-			
KULTUROWY	walory architektury	-			
	walory przestrzeni wiejskiej publicznej	-			
	walory przestrzeni wiejskiej prywatnej	-			
	zabytki i pamiątki historyczne	KOŚCIÓŁ, CMENTARZE EWANGIELICKIE		X	
	osobliwości kulturowe	-			
	miejsca, osoby i przedmioty kultu	-			
	święta, odpusty, pielgrzymki	-			
	tradycje, obrzędy, gwara	-			
	legendy, podania i fakty historyczne	-			
	przekazy literackie	-			
	ważne postacie i przekazy historyczne	-			
	specyficzne nazwy	-			
	specyficzne potrawy	-			
	dawne zawody	-			
	zespoły artystyczne, twórcy	-			

ANALIZA ZASOBÓW – część II

RODZAJ ZASOBU		Opis (nazwanie) zasobu jakim wieś dysponuje	Znaczenie zasobu (odpowiednio wstaw X)		
			MAŁE	DUŻE	WYRÓŻNIAJĄCE
OBIEKTY I TERENY	działki pod zabudowę mieszkaniową	-			
	działki pod domy letniskowe	-			
	działki pod zakłady usługowe i przemysł	-			
	pustostany mieszkaniowe	-			
	pustostany poprzemysłowe	-			
	tradycyjne nieużytkowane obiekty gospodarskie (stodoły, spichlerze, kuźnie, młyny, itp.)	REMIZA STRAŻACKA	X		
INFRASTRUKTURA SPOŁECZNA	placze publicznych spotkań, festynów	-			
	sale spotkań, świetlice, kluby	ŚWIETLICA WIEJSKA			X
	miejsca uprawiania sportu	BOISKO SPORTOWE		X	
	miejsca rekreacji	-			
	ścieżki rowerowe, szlaki turystyczne	-			
	szkoły	-			
	przedszkola	-			
	biblioteki	-			
	placówki opieki społecznej	-			
	placówki służby zdrowia	-			
INFRASTRUKTURA TECHNICZNA	wodociąg, kanalizacja	WODOCIĄGI			X
	drogi (nawierzchnia, oznakowanie oświetlenie)	OŚWIETLENIE CZĘŚCIOWE, DROGI POWIATOWE, DROGI GMINNE		X	
	chodniki, parkingi, przystanki	CHODNIK PRZY DRODZE GMINNEJ, W CENTRUM		X	
	sieć telefoniczna i dostępność Internetu	WIEŚ WYPOSAŻONA W SIEĆ TELEFONICZNĄ INTERNET KABLOWY I RADIOWY		X	
	telefonii komórkowa	ISTNIEJE SIEĆ KOMÓRKOWA NAZIEMNA I RADIOWA		X	

	inne	-			
ANALIZA ZASOBÓW – część III					
RODZAJ ZASOBU		Opis (nazwanie) zasobu jakim wieś dysponuje	Znaczenie zasobu (odpowiednio wstaw X)		
			MAŁE	DUŻE	WYRÓŻNIAJĄCE
GOSPODARKA, ROLNICTWO	miejsca pracy (gdzie, ile?)	ZAKŁADY PRZETWÓSTWA DRZEWNEGO 2 SZT.		X	
	znane firmy produkcyjne i zakłady usługowe i ich produkty	-			
	gastronomia	-			
	miejsca noclegowe	-			
	gospodarstwa rolne	INDYWIDUALNE GOSPODARSTWA ROLNE 19			X
	uprawy hodowle	ZBOŻA, RZEPAK, ZIEMNIAKI, BYDŁO MIĘSNE			X
	możliwe do wykorzystania odpady produkcyjne	TROCINY Z ZAKŁADÓW DRZEWNYCH		X	
	zasoby odnawialnych energii	-			
ŚRODKI FINANSOWE I POZYSKIWANIE FUNDUSZY	środki udostępniane przez gminę	FUNDUSZ SOŁECKI			
	środki wypracowywane	-			
KAPITAŁ SPOŁECZNY	autorytety i znane postacie we wsi	-			
	krajanie znani w regionie, w kraju i zagranicą	-			
	osoby o specyficznej lub ważnej dla wiedzy i umiejętnościach, m.in. studenci	-			

	przedsiębiorcy, sponsorzy	DWA ZAKŁADY DRZEWNE, POTENCJALNI SPONSORZY		X	
	osoby z dostępem do Internetu i umiejętnościami informatycznymi	-			
	pracownicy nauki	-			
	związki i stowarzyszenia	-			
	kontakty zewnętrzne (np. z mediami)	-			
	współpraca zagraniczna i krajowa	-			
	publikatory, lokalna prasa	-			
INFORMACJE DOSTĘPNE O WSI	książki, przewodniki	-			
	strony www	-			

Zasoby – wszelkie elementy materialne i niematerialne wsi i związanego z nią obszaru, które mogą być wykorzystane obecnie badz w przyszłości w realizacji publicznych badz prywatnych przedsięwzięć odnowy wsi. Zwrócić uwagę na elementy specyficzne i rzadkie (wyróżniające wieś). *Opracowanie: Ryszard Wilczyński*

ANALIZA SWOT

SILNE STRONY (atuty wewnętrzne)	SŁABE STRONY (słabości wewnętrzne)
<ol style="list-style-type: none"> 1. Czyste powietrze t 2. Różnorodność flory i fauny t 3. Obfite występowanie jagód, grzybów t 4. Możliwość tworzenia gospodarstw agroturystycznych b 5. Tereny umożliwiające wytyczenie ścieżek rowerowych i pieszych j 6. Tereny dogodne do turystyki rowerowej j 7. Nowo wybudowana świetlica wiejska. s 8. Aktywni liderzy lokalni j 9. Dobre położenie komunikacyjne. j 10. Bardzo dobre warunki do wypoczynku. j 	<ol style="list-style-type: none"> 1. Brak monitoringu środowiska j 2. Niska dbałość o estetykę wsi, domostw, zagrod.t 3. Brak kanalizacji i oczyszczalni ścieków. s 4. Zanieczyszczanie środowiska odpadami płynnymi. J 5. Brak kontroli nad sposobem wywozu zanieczyszczeń płynnych. j 6. Zły stan melioracji powodujący podtopienia terenów uprawowych. s 7. Bardzo zły stan dróg gminnych i powiatowych s 8. Brak placu zabaw. s 9. Niewystarczające wyposażenie świetlicy wiejskiej t 10. Niewystarczające wykorzystanie świetlicy wiejskiej j 11. Niska aktywność społeczeństwa j

SZANSE (okazje zewnętrzne płynące z otoczenia)	ZAGROŻENIA (zagrożenie płynące z otoczenia)
<ol style="list-style-type: none"> 1. Popyt na rozwój turystyki. b 2. Dostępność środków zewnętrznych. b 3. Program „wielkopolska odnowa wsi”. j 4. Utworzenie bazy turystycznej. b 5. Wyznaczanie szlaków pieszych i rowerowych j 6. Rozwój agroturystyki. b 7. Fundusz sołecki. b 8. Powołanie organizacji społecznych (stowarzyszenie, inne).j 	<ol style="list-style-type: none"> 1. Niestabilna polityka gospodarcza państwa. b 2. Emigracja młodzieży b 3. Mała mobilność zawodowa młodzieży. b 4. Słaba promocja obszaru.t 5. Niewystarczające środki gminy z przeznaczeniem na rozbudowę i funkcjonowanie miejscowości. b

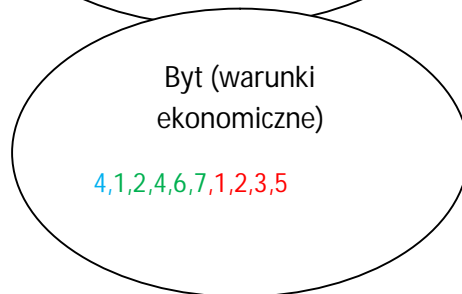
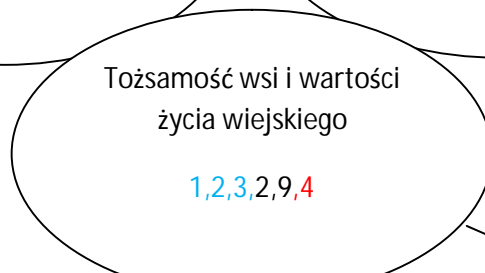
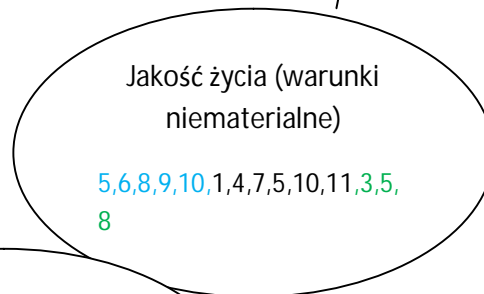
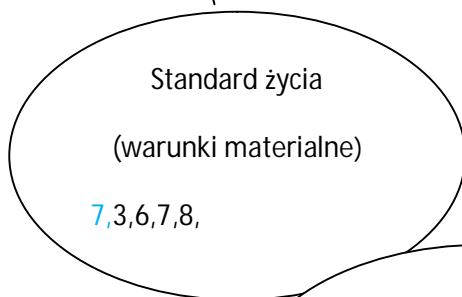
Analiza potencjału rozwojowego wsi

1	0
4	0

5	3
6	0

(-)

(+)



1	5
0	4

3	0
2	1

(=)

(+)



SILNE STRONY

SZANSE

SŁABE STRONY

ZAGROŻENIA

Tożsamość wsi i wartości życia wiejskiego (+)-

3	0
2	1

Wnioski: Obszar pozytywny otoczenie zewnętrzne negatywne. Należy wspierać mieszkańców w budowaniu mocnych stron z zakresu tożsamości wsi.

Standard życia (warunki materialne) (-)

1	0
4	0

Wnioski: Obszar słaby. Przeważają słabe strony. Otoczenie bez wpływu. Należy wspierać projekty rozwijające infrastrukturę techniczną wsi i eliminować słabe strony.

Jakość życia (warunki niematerialne i duchowe) (-)+

5	3
6	0

Wnioski: Obszar słaby z otoczeniem zewnętrznym korzystnym. Należy dążyć do likwidowania słabych stron poprzez realizacją projektów społecznych.

Byt (warunki ekonomiczne) (+)+

1	5
0	4

Wnioski: Obszar pozytywny z otoczeniem korzystnym. Należy budować mocne strony poprzez promocję wsi oraz kształtowanie postaw przedsiębiorczych

WIZJA WSI HASŁOWA

Sokolna – wieś przyjazna mieszkańcom i osobom lubiącym spokój.

WIZJA OPISOWA

Sokolna – zadbane wieś, w której stworzono warunki do spokojnego życia, ludziom lubiącym spokój i nieskażone naturalne środowisko. Wybudowane ścieżki rowerowe pozwolą na organizację pieszych i rowerowych wycieczek. Istniejące stawy w środku wsi przyczynią się do uprawiania wędkowania oraz wypoczynku. Świetlica wiejska wraz z palcem zabaw pozwoli zintegrować młodzież, dzieci i osoby starsze do wspólnego spędzania wolnego czasu. Bogato wyposażona świetlica umożliwi organizację imprez okolicznościowych. Kreatywni mieszkańcy będą współpracować z sobą pozyskując fundusze na rozwój wsi.

WIZJA OBRAZKOWA





PROGRAM DŁUGOTERMINOWY ODNOWY WSI

Wizja wsi (hasłowa): Sokolna – wieś przyjazna mieszkańcom i osobom lubiącym spokój

I. Plan rozwoju			II. Program rozwoju	
1. CELE Co trzeba osiągnąć by urzeczywistnić wizję naszej wsi?	2. Co nam pomoże osiągnąć cele? (zasoby, silne strony, szanse)		3. Co nam może przeszkodzić? (słabe strony, zagrożenia)	
	ZASOBY których użyjemy	ATUTY silne strony i szanse jakie wykorzystamy	BARIERY Słabe strony jakie wyeliminujemy Zagrożenia jakich unikniemy	
A. TOŻSAMOŚĆ WSI I WARTOŚCI ŻYCIA WIEJSKIEGO				
1. Kulturowanie historii i tradycji wsi	Mieszkańcy wsi	Aktywni liderzy lokalni	Zaniedbany stary cmentarz Niska dbałość o estetykę wsi, domostw, zagród	1.1 Uporządkowanie starego cmentarza 1.2 Prace porządkowe do wsi
B. STANDARD ŻYCIA				
1. Rozwój infrastruktury społecznej i technicznej na terenie wsi. 2. Poprawa infrastruktury drogowej 3. Poprawa infrastruktury rekreacyjnej	Oczyszczalnia ścieków Drogi gminne Ciek wodny, stawy wodne	Pozyskanie środków z UE i z Min Ochrony Środowiska Pozyskanie środków UE i innych dotacji na inwestycje i działania przez Gminę Stawy wiejskie	Brak gminnych środków jako udziału własnego Nie rozwiązane problemy ścieków i kanalizacji Brak placu zabaw Bardzo zły stan dróg gminnych i powiatowych	1.1 Kanalizacja miejscowości lub budowa przydomowych oczyszczalni ścieków 1.2 Budowa dróg gminnych, ulic wiejskich na całym terenie wsi. 1.3 Uzupełnienie oświetlenia ulicznego. 2.1 Budowa dróg i chodników na terenie całej wioski. 3.1. Zagospodarowanie terenów przy świetlicy i terenu wokół stawów wiejskich. 3.2. Budowa placu zabaw.

C. JAKOŚĆ ŻYCIA

1. Integracja mieszkańców i zacieśnianie więzi sąsiedzkich.	Świetlica wiejska	- Aktywni liderzy lokalni	- niewystarczające wykorzystanie świetlicy wiejskiej	<ol style="list-style-type: none"> 1. Wycieczki rowerowe mieszkańców 2. Organizacja festynów i imprez rekreacyjno-sportowych 3. Organizacja zajęć edukacyjnych dla młodzieży i seniorów 4. Organizacja dnia sąsiada
---	-------------------	---------------------------	--	---

D. BYT

<ol style="list-style-type: none"> 1. Promocja wsi 2. Pozwijanie postaw przedsiębiorczych wśród mieszkańców 	Mieszkańcy	<p>Bardzo dobre warunki do wypoczynku, czyste powietrze, Różnorodność flory i fauny, Obfite występowanie grzybów i jagód</p>	<p>Słaba promocja obszaru</p> <p>Niska aktywność społeczeństwa</p>	<ol style="list-style-type: none"> 1.1. Założenie strony internetowej wsi 1.2. Założenie profilu społecznościowego wsi 1.3. Oznakowanie szlaków turystycznych 2.1. szkolenia z zakresu możliwości pozyskiwania środków zewnętrznych 2.2. promowanie budowy paneli fotowoltaicznych we wsi
---	------------	--	--	--

Kluczowy problem	Odpowiedź	Propozycja projektu	Czy nas stać na realizację? (tak/nie)		Punktacja	Hierarchia
			Organizacyjnie	Finansowo		
Co nas najbardziej zintegruje?	Powołanie stowarzyszenia	Założenie stowarzyszenia na rzecz wsi Sokolna	TAK	TAK	4+4+4=12	II
Na czy nam najbardziej zależy?	Miejsce integracji społecznej	Budowa placu zabaw dla dzieci i miejsca spotkań mieszkańców	TAK	NIE	5+5+5=15	I
Co nam najbardziej przeszkadza?	Niska aktywność społeczeństwa	Organizacja: 1. Dnia Kobiet 2. Dnia dziecka 3. Turnieju Tenisa Stołowego 4. Mikołajek.	TAK	TAK	3+3+3=9	III
Co najbardziej zmieni nasze życie?	Zwiększenie wykorzystania świetlicy wiejskiej	Doposażenie świetlicy wiejskiej w sprzęt techniczny pomocny przy prowadzeniu szkoleń, odczytów, zajęć, oraz sprzęt kuchenny.	TAK	NIE	2+2+2=6	IV
Co nam przyjdzie najłatwiej?	Promocja miejscowości	Wydanie materiałów promujących miejscowość ulotki, widokówki, utworzenie strony internetowej.	TAK	TAK	1+1+1=3	V
Na realizację jakiego projektu planujemy pozyskać środki zewnętrzne? Z jakich źródeł?		<ol style="list-style-type: none"> 1. Doposażenie świetlicy wiejskiej w sprzęt techniczny pomocny przy prowadzeniu szkoleń, odczytów, zajęć, oraz sprzęt kuchenny. – WOW 2. Budowa placu zabaw dla dzieci i miejsca spotkań mieszkańców WOW 3. Wydanie materiałów promujących miejscowość ulotki, widokówki, utworzenie strony internetowej. LGD 				



Podpisy przedstawicieli Grupy Odnowy Wsi:
uczestniczących w przygotowaniu dokumentu:

Dorota Kwaśniewska Stawiszyńska

Ewa Szczepańska

Ryszard Szczepański

Podpis/podpisy moderatora/ów odnowy wsi:

Paweł Michalski

Marek Romaniec

Załączniki:

1. Listy obecności na warsztatach sołeckich
2. Dokumentacja zdjęciowa z przeprowadzonej wizji terenowej oraz warsztatów sołeckich (płyta CD).

Przewodniczący
Rady Gminy
/-/ Marcin Nowosielski