

**UCHWAŁA NR XXI/124/2016  
RADY GMINY TARNÓWKA**

**z dnia 29 września 2016 r.**

**w sprawie zaliczenia dróg do kategorii dróg gminnych i ustalenia ich przebiegu.**

Na podstawie art. 18 ust. 2 pkt. 15 ustawy z dnia 8 marca 1990 r. o samorządzie gminnym (Dz. U. z 2016 r. poz. 446) oraz art. 7 ust. 1 i 2 ustawy z dnia 21 marca 1985 r. o drogach publicznych (Dz. U. z 2016 r. poz. 1440), po zasięgnięciu opinii Zarządu Powiatu Złotowskiego -

**Rada Gminy Tarnówka uchwala, co następuje:**

**§ 1.** Zalicza się do kategorii dróg gminnych drogi na terenie gminy Tarnówka, zgodnie z wykazem stanowiącym załącznik nr 1 do niniejszej uchwały.

**§ 2.** Szczegółowe położenie i przebieg dróg wymienionych w § 1 jest oznaczone na mapach stanowiących załączniki od nr 2 do nr 6 do niniejszej uchwały.

**§ 3.** Wykonanie uchwały powierza się Wójtowi Gminy Tarnówka.

**§ 4.** Uchwała wchodzi w życie po upływie 14 dni od dnia ogłoszenia w Dzienniku Urzędowym Województwa Wielkopolskiego.

**Przewodniczący  
Rady Gminy  
/-/ Marcin Nowosielski**

## **UZASADNIENIE**

do uchwały Nr XXI/124/2016 Rady Gminy Tarnówka z dnia 29 września 2016 r.  
w sprawie zaliczania dróg do kategorii dróg gminnych na terenie gminy Tarnówka.

Zgodnie z art. 7 ust. 2 ustawy z dnia 21 marca 1985r. o drogach publicznych (Dz. U. z 2015r poz. 460 ze zm.) zaliczanie dróg do kategorii dróg gminnych następuje w drodze uchwały rady gminy.

Do kategorii dróg gminnych zalicza się drogi o znaczeniu lokalnym nie zaliczone do innych kategorii, stanowiące uzupełniającą sieć dróg służących miejscowym potrzebom, również ulice z wyłączeniem dróg wewnętrznych.

Drogi i ulice wyszczególnione w załączniku nr 1, których przebieg został wykazany w załącznikach od nr 2 do nr 6 do niniejszej uchwały, spełniają warunki zaliczenia ich do kategorii dróg gminnych.

Zarząd Powiatu Złotowskiego uchwałą Nr 92/492/2016 z dnia 14 września 2016 r. wyraził pozytywną opinię w przedmiocie zaliczenia dróg do kategorii dróg gminnych na terenie gminy Tarnówka.

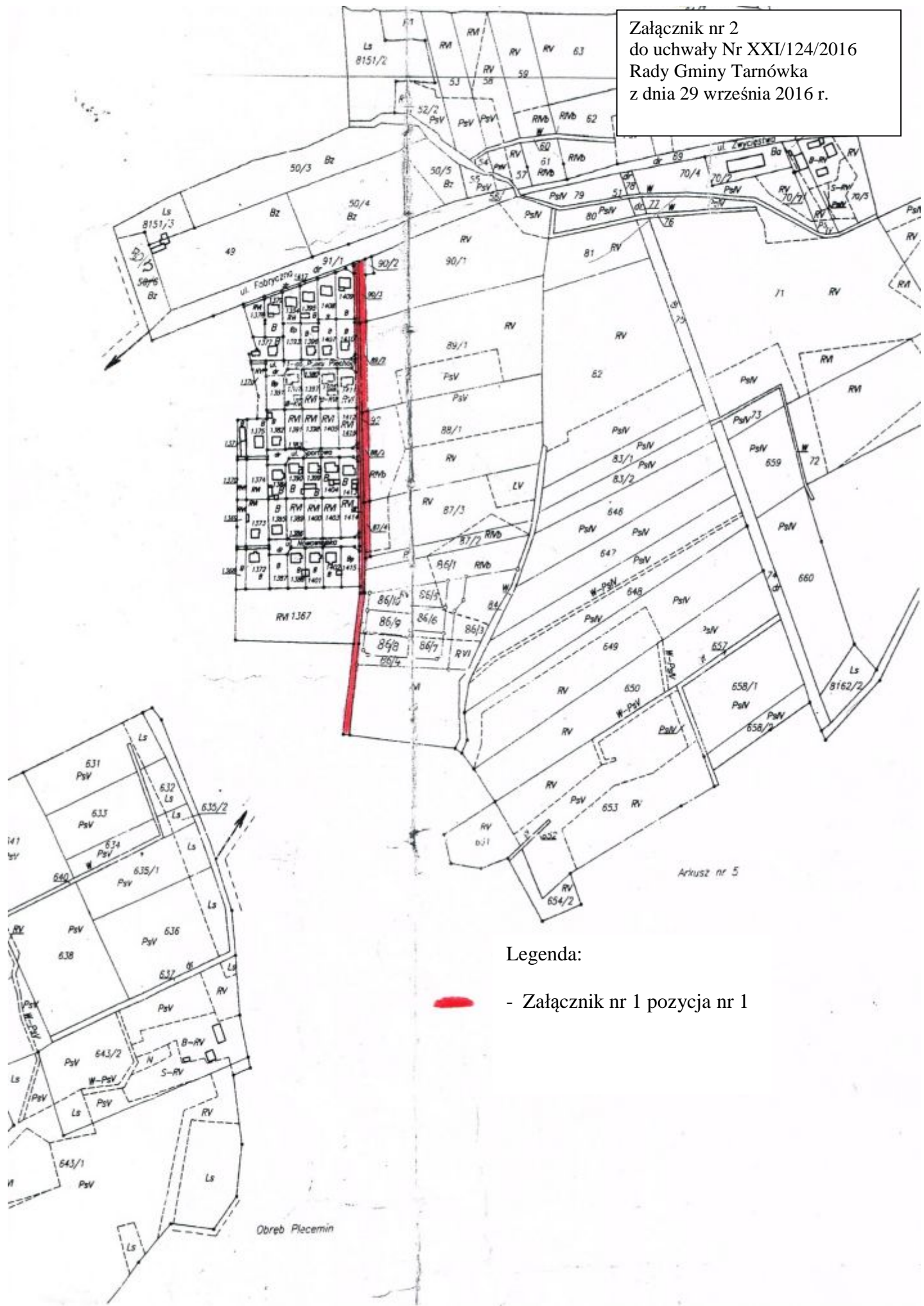
Uwzględniając powyższe podjęcie uchwały jest zasadne.

**Wójt Gminy**  
**/-/ Jacek Mościcki**


### WYKAZ DRÓG NA TERENIE GMINY TARNÓWKA

<b>L.p.</b>	<b>Przebieg drogi</b>	<b>Działki nr, obręb geodezyjny</b>	<b>Długość drogi</b>
1.	Ulica Odrodzenia od drogi gminnej Nr 105006P do osiedla mieszkaniowego przy lesie w Tarnówce.	Nr 1416, 92, 90/3, 89/2, 88/2, 87/4 – obręb geodezyjny Tarnówka	530
2.	Od drogi powiatowej Nr 1044P do drogi wewnętrznej Nr działki 37 obręb geodezyjny Tarnówka – ulica Ogrodowa w Tarnówce.	Nr 881, 67, 844 - obręb geodezyjny Tarnówka	1600
3.	Od drogi powiatowej Nr 1046P w kierunku wsi Paruszka oraz Plecemin.	Nr 200-obręb geodezyjny Sokolna	1255
4.	Od drogi powiatowej Nr 1069P w kierunku do osiedla mieszkaniowego przy rzece Gwda.	Nr 112/1 – obręb geodezyjny Plecemin	1285
5.	Od drogi działka Nr 112/1 w kierunku do osiedla przy lesie.	Nr 107, 59, 50, 10 - obręb geodezyjny Plecemin	1210
6.	Łącząca się z drogą powiatową Nr 1044P we wsi Osówka.	Nr 136, 158 - obręb geodezyjny Osówka.	990

Załącznik nr 2  
do uchwały Nr XXI/124/2016  
Rady Gminy Tarnówka  
z dnia 29 września 2016 r.



Legenda:

 - Załącznik nr 1 pozycja nr 1



Załącznik nr 3  
do uchwały Nr XXI/124/2016  
Rady Gminy Tarnówka  
z dnia 29 września 2016 r.



Arkusz nr 2

Legenda:



- Załącznik nr 1 pozycja 2




Załącznik nr 4  
do Uchwały Nr XXI/124/2016  
Rady Gminy Tarnówka  
z dnia 29 września 2016 r.


Legenda:

- Załącznik nr 1 pozycja nr 3

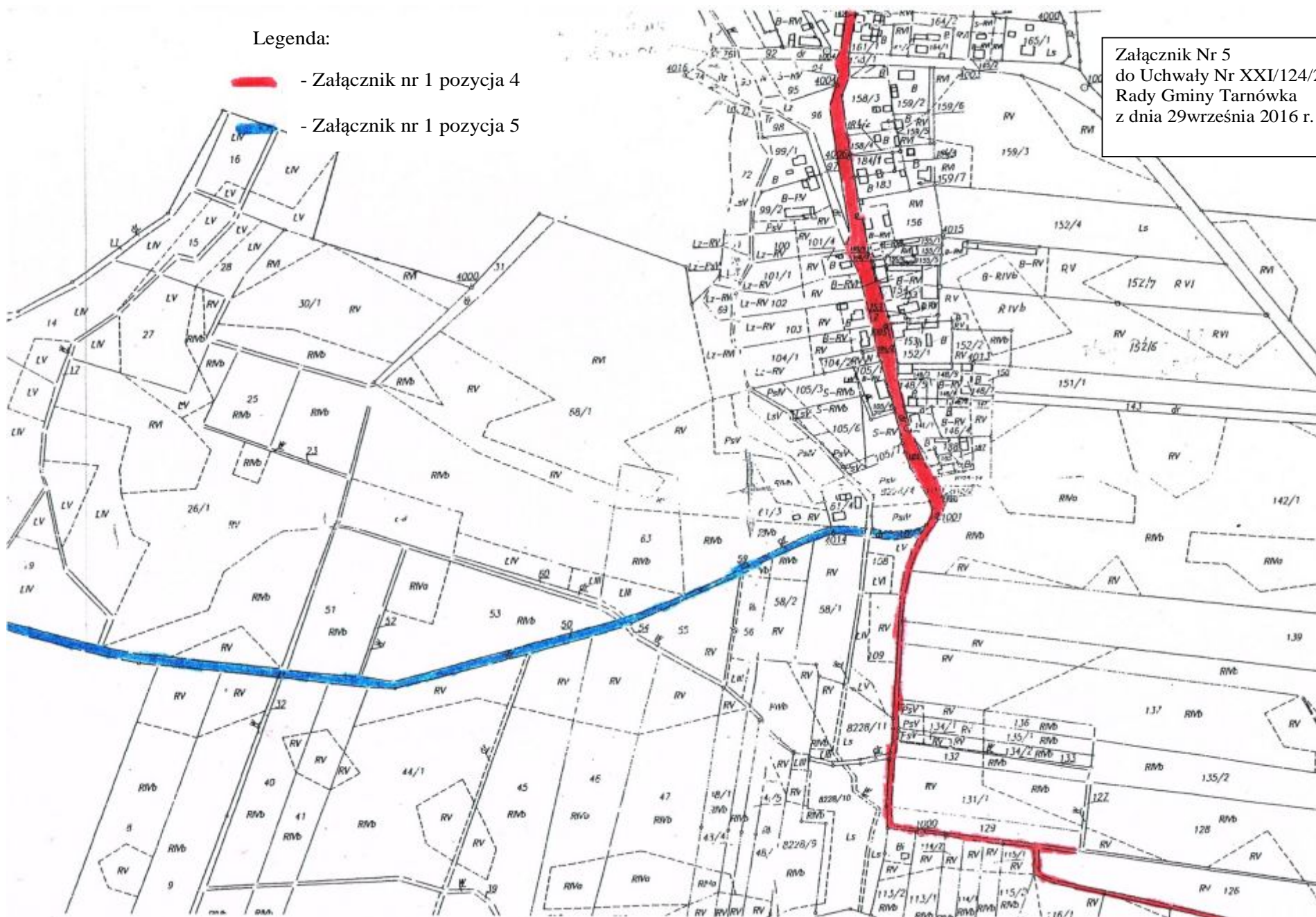


Legenda:

 - Załącznik nr 1 pozycja 4

 - Załącznik nr 1 pozycja 5

Załącznik Nr 5  
do Uchwały Nr XXI/124/2016  
Rady Gminy Tarnówka  
z dnia 29 września 2016 r.





Legenda:

Osiedle Piecwo



- Załącznik nr 1 pozycja 6

